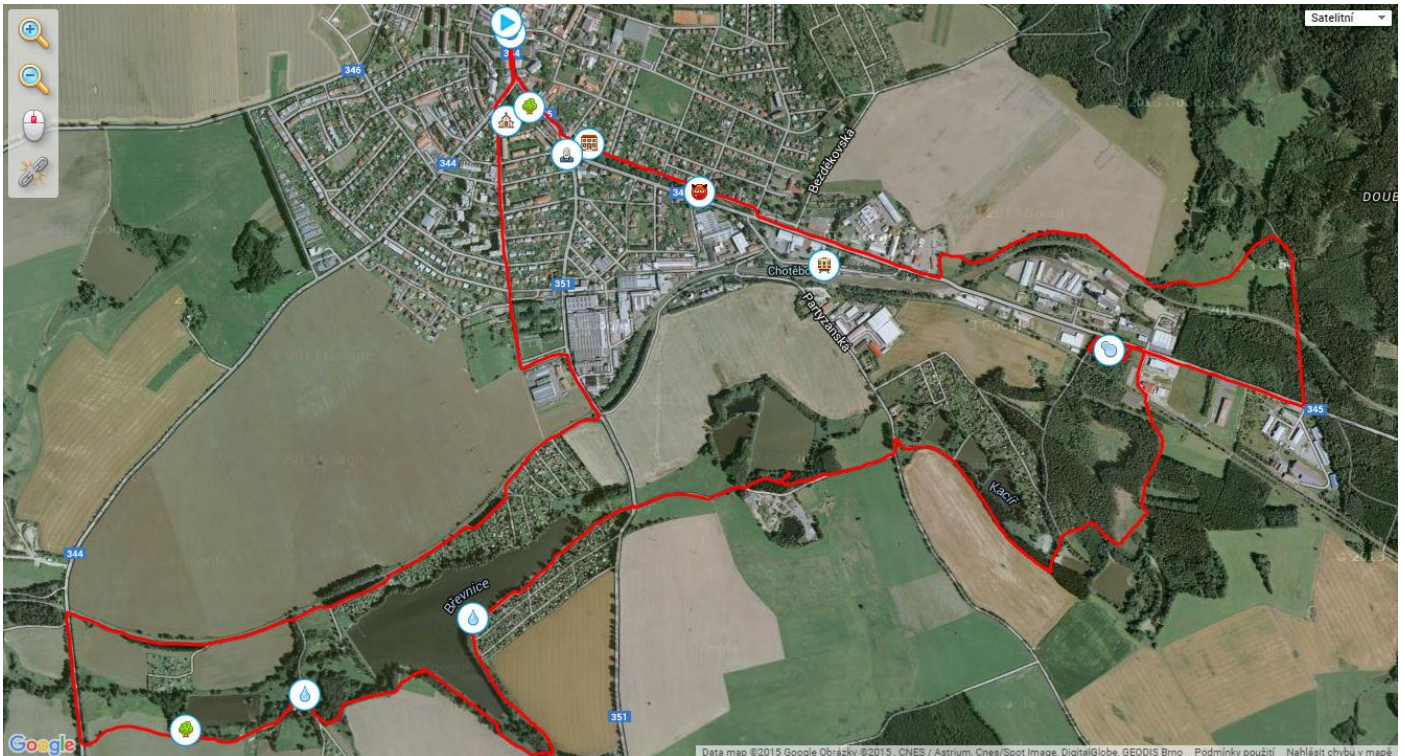


# Chotěboř - Trasa za vodou



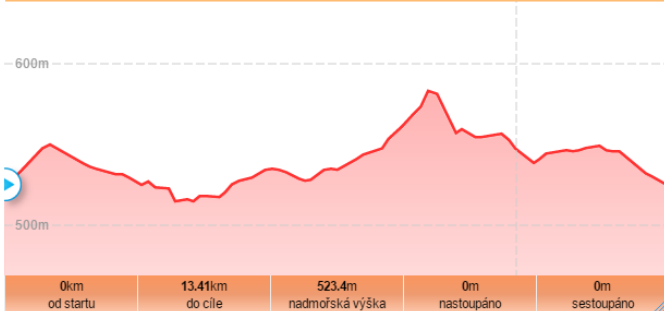
**Náročnost:** Malá












**Délka:** 13.41km

**Celkové stoupání:** 167.40m

**Celkové klesání:** 167.40m

## Profil



-  [Informační centrum Chotěboř](#)
-  [kaple Povýšení svatého Kříže](#)
-  [Břevnická památná Lípa](#)
-  [Břevnická studánka](#)
-  [Břevnická nádrž rybník „Eckhardťák“, soustava rybníků Kacíř](#)
-  [Tůně u Chotěboře](#)
-  [Nádraží a půjčovna kol ČD](#)
-  [Socha čerta](#)
-  [Vila Josefa Krumla](#)
-  [Dům s věžičkou čp. 614 a socha spisovatele Ignáta Herrmanna](#)
-  [Park Václavy Fialy](#)

## Z Chotěboře k Břevnické přehradě a kolem rybníků zpět do Chotěboře

Nenáročný výlet můžeme absolvovat pěšky, ale dá se projet i na kole. Cestou narazíme na památnou lípu u bývalého Břevnického mlýna, osvěžíme se u Břevnické studánky a projdeme se kolem Břevnické přehrady. Přes soustavu rybníků Kacíř: Křivolaký, Kumpánek, Třasánek, Kacíř a Kadeřávek se dostaneme zpět k hlavní silnici do Chotěboře. Ještě než se vyjde na hlavní komunikaci, je možné v porostu vlevo zajít k „Tůním“ s povalovým chodníčkem a naučnou tabulí, po pravé ruce je možno vidět Pivovar Chotěboř. Poté pokračovat vpravo, přes silnici přejít v místě u podniku Alka, je tam průsek do lesa a je vidět nechráněný železniční přejezd. Přejde se k hájence, od které je značená modrá turistická značka, která vede až na náměstí.

Celou video trasu najdete na stránkách [www.livetouring.com](http://www.livetouring.com) nebo [www.turistika.cz](http://www.turistika.cz).